



COMUNE DI GUBBIO

LOCALITA'

NOGNA

Toponimo

~~NOGNA~~

SCHEDA N°

184

Pag

1

RILEVAMENTO DEL PATRIMONIO DELL'EDILIZIA RURALE

TAV. PRG N°

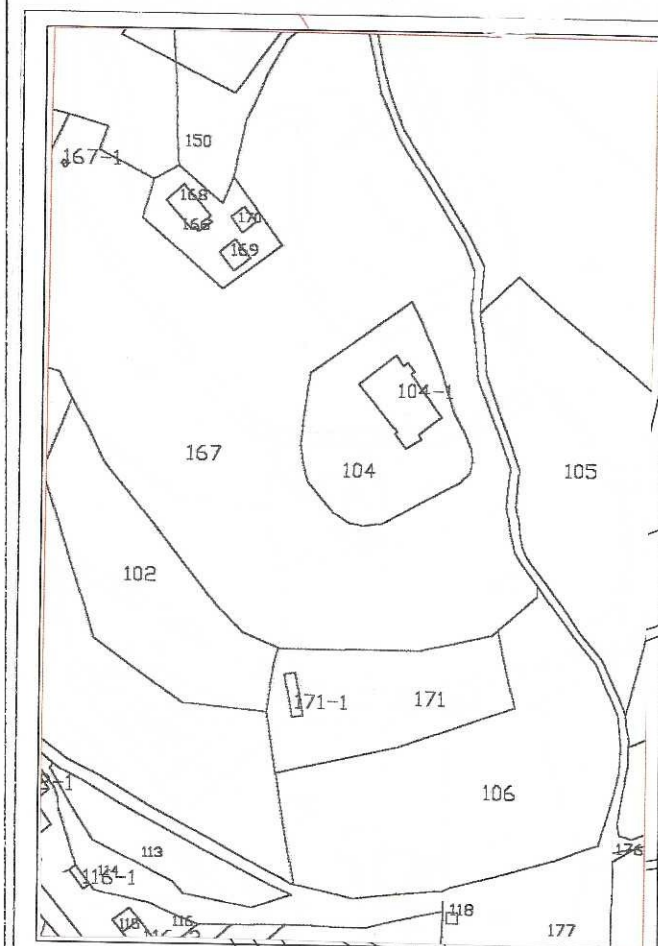
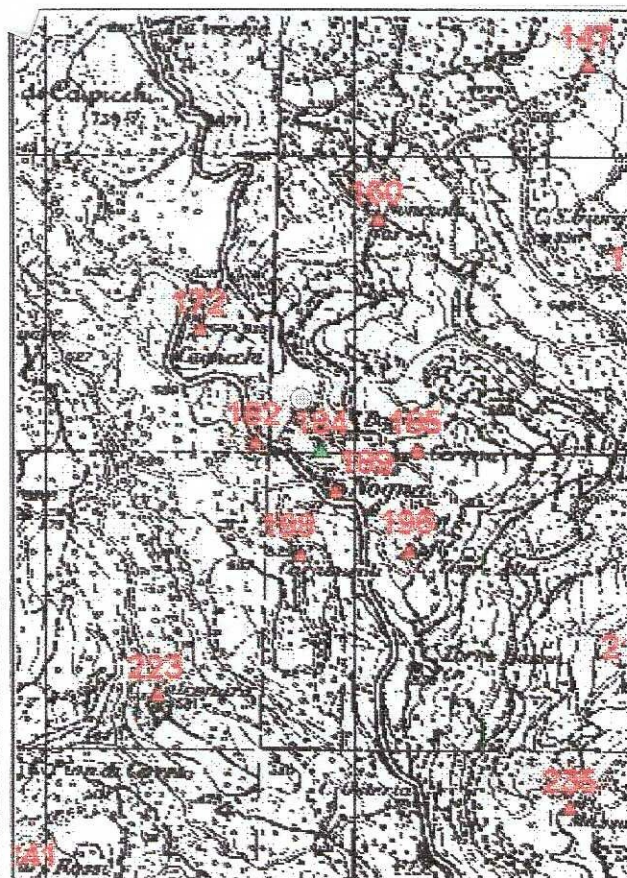
Individuazione catastale F.

86

Part.

1.04 mb 1

## 1. INQUADRAMENTO



I.G.M. 1:25000

Catastale 1:2000

## 2. TIPOLOGIA DELL'EDIFICIO

Casa colonica ☐  
Casa colonica + annessi ☐  
Edificio produttivo agricolo ☐  
Edificio produttivo non agricolo ☐  
Chiesa ☐  
Pieve ☐

Convento ☐  
Villa ☐  
Castello ☐  
Nucleo ☐  
Altro ☐

☒  
☐  
☐  
☐  
☐

NOTE

Non presente in G.elle.

(Cont.)





COMUNE DI GUBBIO

LOCALITA' NOGNA  
Toponimo .....

SCHEDA N° 184  
Pag. 2

### 3. DESTINAZIONI

- |  |                                     |                                     |                          |
|--|-------------------------------------|-------------------------------------|--------------------------|
| Residenza                              | <input type="checkbox"/>            | Insedimento produtt. (Dest.agricol) | <input type="checkbox"/> |
| Residenza agricola                     | <input type="checkbox"/>            | Servizi                             | <input type="checkbox"/> |
| Agriturismo                            | <input type="checkbox"/>            | Non utilizzato                      | <input type="checkbox"/> |
| Ricettività extra alberghiera          | <input checked="" type="checkbox"/> | Altro                               | <input type="checkbox"/> |
| Attività produtt. (Industria - artig.) | <input type="checkbox"/>            |                                     |                          |

NOTE

### 4. STATO DI CONSERVAZIONE

- ☐ Rudere    ☐ Scarso    ☐ Sufficiente    ☐ Buono    ☒ Ottimo

### 5. MATERIALI

- |                   |  |                                      |                                   |                                |
|-------------------|--|--------------------------------------|-----------------------------------|--------------------------------|
| PARAMENTI ESTERNI | <input checked="" type="checkbox"/> Muratura | <input type="checkbox"/> Intonaco    | <input type="checkbox"/> Mista    | <input type="checkbox"/> Altro |
| COPERTURA         | <input checked="" type="checkbox"/> Coppi    | <input type="checkbox"/> Tegole      | <input type="checkbox"/> Lastre   | <input type="checkbox"/> Altro |
| SCALE ESTERNE     | <input type="checkbox"/> Legno               | <input type="checkbox"/> Cem. Armato | <input type="checkbox"/> Muratura | <input type="checkbox"/> Altro |

### 6. PAVIMENTAZIONI ESTERNE

- ☒ Lastricato    ☐ Mattoni    ☐ Cemento    ☐ Ghiaia    ☒ Terra battuta

### 7. ACCESSIBILITA'

- ☐ Scarsa    ☒ Sufficiente    ☐ Buona    ☐ Ottima

### 8. INFRASTRUTTURE A RETE

- ☐ Acqua    ☐ Gas    ☐ Fogne    ☐ .....

### 9. SPAZI ESTERNI E MANUFATTI

- |                      |                                     |                           |                                     |
|----------------------|-------------------------------------|---------------------------|-------------------------------------|
| Colture agricole     | <input checked="" type="checkbox"/> | Giardino                  | <input checked="" type="checkbox"/> |
| Pascolo              | <input type="checkbox"/>            | Essenze arboree di pregio | <input checked="" type="checkbox"/> |
| Bosco                | <input checked="" type="checkbox"/> | Forno                     | <input type="checkbox"/>            |
| Aia                  | <input type="checkbox"/>            | Stalle ed accessori       | <input type="checkbox"/>            |
| Corte                | <input type="checkbox"/>            | Fienile                   | <input type="checkbox"/>            |
| Orti                 | <input type="checkbox"/>            | Vasche                    | <input checked="" type="checkbox"/> |
| Giardino monumentale | <input type="checkbox"/>            | Altro                     | <input type="checkbox"/>            |

NOTE



COMUNE DI GUBBIO

LOCALITA' .....NOGNA.....

Toponimo .....

SCHEDA N° 184

Pag .....3.....

## 10. DOCUMENTAZIONE FOTOGRAFICA

Prospetti:



NORD



EST





COMUNE DI GUBBIO

LOCALITA' ....N.O.G.N.A.....


Toponimo .....

SCHEDA N°...184...

Pag .....4.....

## 10. DOCUMENTAZIONE FOTOGRAFICA

Prospetti:



SUD



OVEST





COMUNE DI GUBBIO

LOCALITA' ...NOGNA.....

Toponimo .....

SCHEDA N° 184

Pag 5

## 10. DOCUMENTAZIONE FOTOGRAFICA

Prospetti:

