



COMUNE DI GUBBIO

LOCALITA' *VALMARE*

Toponimo *MONTE ALBA*

SCHEDA N° 118

Pag

RILEVAMENTO DEL PATRIMONIO DELL'EDILIZIA RURALE

TAV. PRG N°

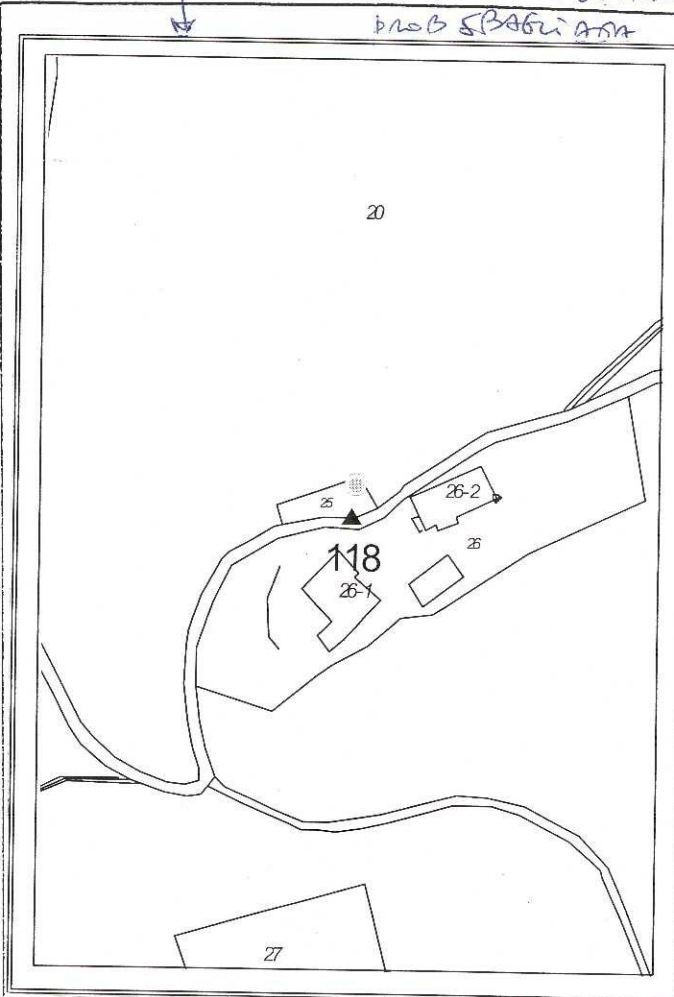
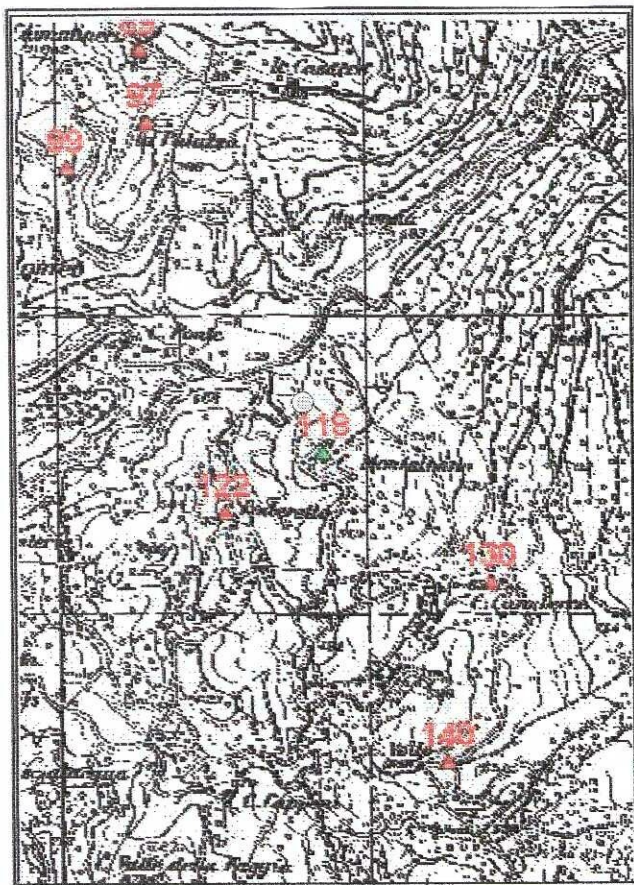
Individuazione catastale F. Part. *25*

1. INQUADRAMENTO

SEBAGUARO

SEBAGUARO

*VALMARE - posizione attuale
in B. SEBAGUARO*



I.G.M. 1:25000

Catastale 1:2000

2. TIPOLOGIA DELL'EDIFICIO

- Casa colonica ☐
Casa colonica + annessi ☒
Edificio produttivo agricolo ☐
Edificio produttivo non agricolo ☐
Chiesa ☐
Pieve ☐

- Convento ☐
Villa ☐
Castello ☐
Nucleo ☐
Altro ☐

NOTE

Presente nel Well

** LE FOTO SI RIFERISCONO AL TOPONIMO *e. OSTENIA**

F.CAT. 266

PART. 248

LE CHITTE SONO DEL 127

N° C. SEBAGUARO 127

** VA INDICATO IL CONTENUTO DELLE SCHEDA 118 e 127 CHE SONO DEL 2004*



3. DESTINAZIONI

Residenza - ☐
Residenza agricola ☐
Agriturismo ☐
Ricettività extra alberghiera ☐
Attività produtt. (Industria - artig.) ☐

Insedimento produtt. (Dest.agricol) ☒
Servizi ☐
Non utilizzato ☐
Altro ☐

NOTE

4. STATO DI CONSERVAZIONE

☐ Rudere☒ Scarso☐ Sufficiente☐ Buono☐ Ottimo

5. MATERIALI

PARAMENTI ESTERNI

☒ Muratura☐ Intonaco☐ Mista☐ Altro

COPERTURA

☒ Coppi☐ Tegole☐ Lastre☐ Altro

SCALE ESTERNE

☐ Legno☐ Cem. Armato☒ Muratura☐ Altro

6. PAVIMENTAZIONI ESTERNE

☐ Lastricato☐ Mattoni☐ Cemento☒ Ghiaia☒ Terra battuta

7. ACCESSIBILITA'

☐ Scarsa☒ Sufficiente☐ Buona☐ Ottima

8. INFRASTRUTTURE A RETE

☐ Acqua☐ Gas☐ Fogne☐

9. SPAZI ESTERNI E MANUFATTI

Colture agricole

☒

Pascolo

☒

Bosco

☒

Aia

☐

Corte

☐

Orti

☐

Giardino monumentale

☐

Giardino

☐

Essenze arboree di pregio

☐

Forno

☐

Stalle ed accessori

☐

Fienile

☐

Vasche

☐

Altro

☐

NOTE



COMUNE DI GUBBIO

LOCALITA'

SCHEDA N°

Toponimo

Pag

10. DOCUMENTAZIONE FOTOGRAFICA

Prospetti:



NORD



EST



COMUNE DI GUBBIO

LOCALITA'


Toponimo

SCHEDA N°.....

Pag

10. DOCUMENTAZIONE FOTOGRAFICA

Prospetti:



SUD



OVEST



COMUNE DI GUBBIO

LOCALITA'

SCHEDA N°.....

Toponimo

Pag

10. DOCUMENTAZIONE FOTOGRAFICA

Prospetti:

