



COMUNE DI GUBBIO

LOCALITA' *S. DOMINGO* MADONNA DEL PONTE

SCHEDA N° 361

Toponimo

POD. DELLA RPO

Pag

1

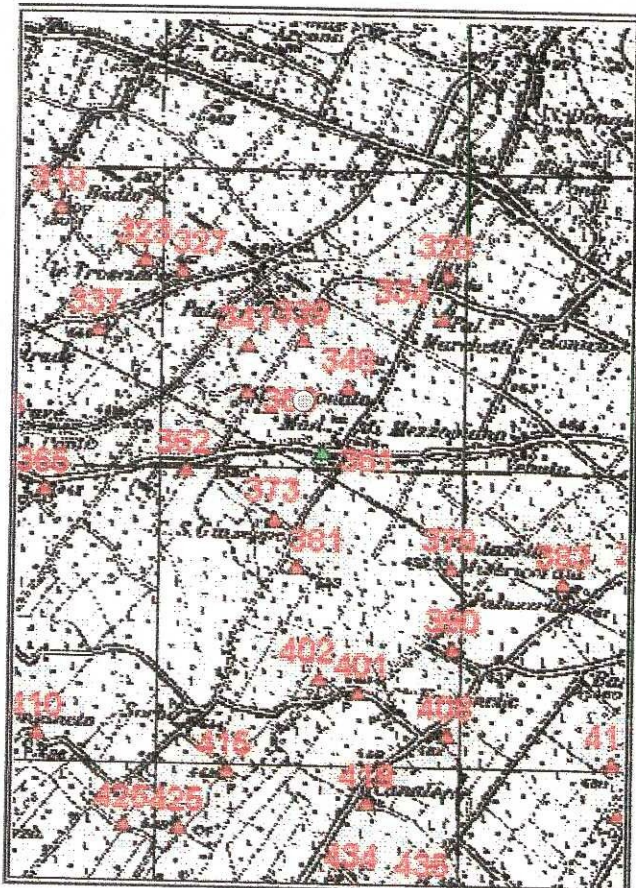
RILEVAMENTO DEL PATRIMONIO DELL' EDILIZIA RURALE

TAV. PRG N°

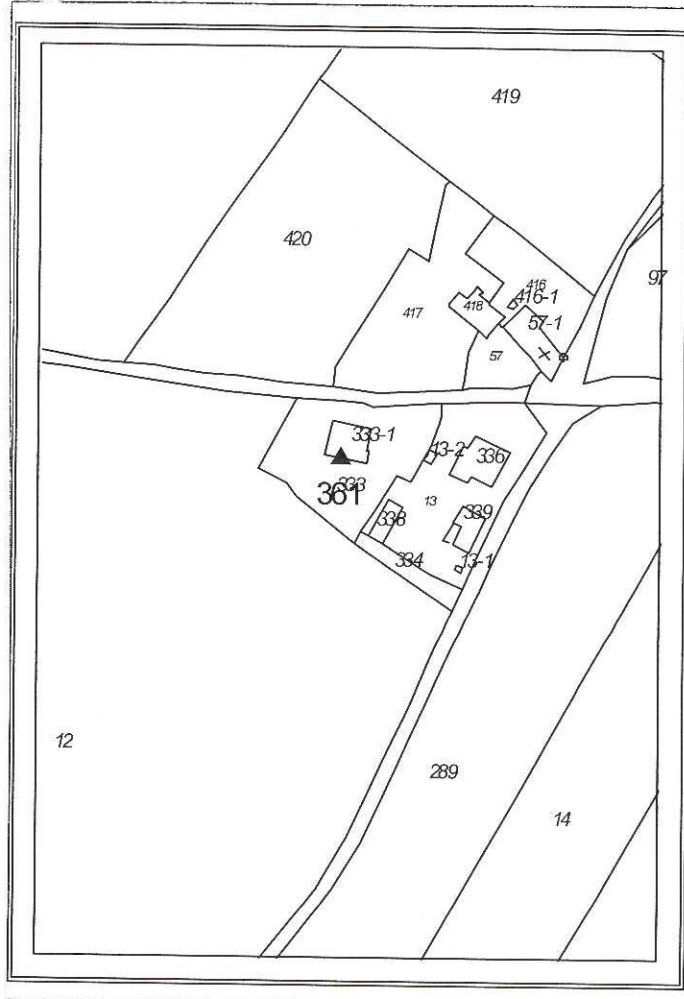
Individuazione catastale F..... Part. 333

1. INQUADRAMENTO

NO EU 336



I.G.M. 1:25000



Catastale 1:2000

2. TIPOLOGIA DELL'EDIFICIO

Casa colonica ☐
Casa colonica + annessi ☒
Edificio produttivo agricolo ☐
Edificio produttivo non agricolo ☐
Chiesa ☐
Pieve ☐

Convento ☐
Villa ☐
Castello ☐
Nucleo ☐
Altro ☐

NOTE

presente sul pelli (Cant.)

**3. DESTINAZIONI**

- | | | | |
|--|-------------------------------------|-------------------------------------|--------------------------|
| Residenza | <input type="checkbox"/> | Insedimento produtt. (Dest.agricol) | <input type="checkbox"/> |
| Residenza agricola | <input checked="" type="checkbox"/> | Servizi | <input type="checkbox"/> |
| Agriturismo | <input type="checkbox"/> | Non utilizzato | <input type="checkbox"/> |
| Ricettività extra alberghiera | <input type="checkbox"/> | Altro | <input type="checkbox"/> |
| Attività produtt. (Industria - artig.) | <input type="checkbox"/> | | |

NOTE

4. STATO DI CONSERVAZIONE

- ☐ Rudere ☐ Scarso ☒ Sufficiente ☐ Buono ☐ Ottimo

5. MATERIALI

- | | | | | |
|-------------------|--|--------------------------------------|--|--------------------------------|
| PARAMENTI ESTERNI | <input checked="" type="checkbox"/> Muratura | <input type="checkbox"/> Intonaco | <input type="checkbox"/> Mista | <input type="checkbox"/> Altro |
| COPERTURA | <input checked="" type="checkbox"/> Coppi | <input type="checkbox"/> Tegole | <input type="checkbox"/> Lastre | <input type="checkbox"/> Altro |
| SCALE ESTERNE | <input type="checkbox"/> Legno | <input type="checkbox"/> Cem. Armato | <input checked="" type="checkbox"/> Muratura | <input type="checkbox"/> Altro |

6. PAVIMENTAZIONI ESTERNE

- ☐ Lastricato ☐ Mattoni ☐ Cemento ☒ Ghiaia ☐ Terra battuta

7. ACCESSIBILITA'

- ☐ Scarsa ☐ Sufficiente ☒ Buona ☐ Ottima

8. INFRASTRUTTURE A RETE

- ☐ Acqua ☐ Gas ☐ Fogne ☐

9. SPAZI ESTERNI E MANUFATTI

- | | | | |
|----------------------|-------------------------------------|---------------------------|--------------------------|
| Colture agricole | <input checked="" type="checkbox"/> | Giardino | <input type="checkbox"/> |
| Pascolo | <input type="checkbox"/> | Essenze arboree di pregio | <input type="checkbox"/> |
| Bosco | <input type="checkbox"/> | Forno | <input type="checkbox"/> |
| Aia | <input type="checkbox"/> | Stalle ed accessori | <input type="checkbox"/> |
| Corte | <input type="checkbox"/> | Fienile | <input type="checkbox"/> |
| Orti | <input type="checkbox"/> | Vasche | <input type="checkbox"/> |
| Giardino monumentale | <input type="checkbox"/> | Altro | <input type="checkbox"/> |

NOTE



COMUNE DI GUBBIO

LOCALITA' MADONNA DEL MONTE

SCHEDA N° 361

Toponimo

Pag 3

10. DOCUMENTAZIONE FOTOGRAFICA

Prospetti:



NORD



EST



COMUNE DI GUBBIO

LOCALITA' MADONNA DEL PONTE

SCHEDA N° 361

Toponimo


Pag 4

10. DOCUMENTAZIONE FOTOGRAFICA

Prospetti:



SUD



OVEST



COMUNE DI GUBBIO

LOCALITA' MADONNA DEL PONTE

SCHEDA N° 361

Toponimo

Pag 5

10. DOCUMENTAZIONE FOTOGRAFICA

Prospetti:

