





















































LEGENDA

-  Macroaree urbane
-  Macroaree dei centri rurali
-  Macroaree degli ambiti monofunzionali
-  Confine dell'ambito
-  Sf edifici esistenti
-  Spazi pubblici attrezzati a parco
-  verde privato
-  Edifici
-  Edifici esistenti da conservare
-  Marciapiedi
-  Fasce alberate obbligatorie

SISTEMA DELLE INFRASTRUTTURE PER LA MOBILITA'

-  Viabilità primaria: strade extraurbane primarie esistenti
 -  Viabilità primaria: strade extraurbane secondarie esistenti
 -  Viabilità primaria: strade extraurbane secondarie di prog.
 -  Viabilità secondaria: strade extraurbane secondarie esistenti
 -  Strade locali esistenti
 -  Strade locali di progetto
 -  Strade vicinali
 -  Strade di progetto per attivare l'ambito
- Mobilità ecologica di interesse regionale**
-  Percorsi ciclopeditoni esistenti
 -  Percorsi ciclopeditoni di progetto
 -  Via francigena di San Francesco - Via di Roma
 -  Ex ferrovia Umbertide - Fossato di Vico
 -  Sentiero Europa 1
 -  Rete sentieristica di raccordo

CLASSIFICAZIONE DELLE AREE DA CEDERE

- | ATTREZZATURE DI INTERESSE COMUNALE O SOVRACOMUNALE | SPAZI PUBBL. E PER ATTREZZATURE AL SERVIZIO DI INSED. RESIDENZIALI |
|---|---|
|  Aree per grandi infr. di parch. anche di inter. tra sist. di trasp. |  Aree per istruzione materna e dell'obbligo |
|  Aree per l'istruzione superiore all'obbligo e universitaria |  Aree per edilizia residenziale pubblica |
|  Aree per la salute e l'assistenza |  Aree per attrezzature di interesse comune, religiose |
|  Aree per verde pubbl. in parchi urbani e territoriali |  Aree per attrezzature di interesse comune, culturali |
|  Parchi |  Aree per attrezzature di interesse comune, sociali |
|  Aree per le attrezzature per lo sport |  Aree per attrezzature di interesse comune, assistenziali, sanitarie |
|  Aree per le attrezzature per lo sport, definite dal nome |  Aree per attrezzature di interesse comune, amministrative |
|  Aree per le attrezzature per le attività culturali |  Aree per attrezzature di interesse comune, per pubblici servizi |
|  Aree per infr. tecnologiche e di distribuzione dell'elettricità |  Aree per attrezzature di interesse comune, altre |
|  Aree per infr. tecnologiche e di distribuzione del gas o metano |  Aree per spazi pubblici attrezzati a parco |
|  Aree per infr. tecnologiche e di distribuzione dell'acqua |  Aree per parcheggi |
|  Aree per infr. tecnologiche per la raccolta e lo smalt. dei rifiuti | |
|  Aree per servizi di trasporto ed altri servizi collegati | |
|  Aree per infrastrutture tecnologiche, definite dal nome | |
|  Aree per la protezione civile | |
|  Aree per impianti di distribuzione di merci | |