

Comune di Gubbio

PIANO REGOLATORE GENERALE

PARTE OPERATIVA

Elaborato coordinato
aggiornamento n. 05_2024

Arch. Cecilia Gaggiotti
Geom. Umberto Battistelli

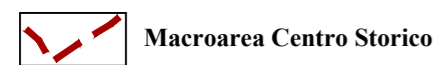
AMMUNICIPAZIONE

CARTA DEL CENTRO STORICO

scala 1: 1.000





Ing. Paolo Bottegoni

Eo. 3






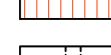
Macroarea Centro Storico

Tessuti

-  Tess. di edilizia mon. o di rilevante interesse storico arch.- elementi strutt. del tessuto urb.
-  Tess. di edilizia tradizionale prevalentemente integra
-  Tess. di edilizia tradizionale prevalentemente alterata
-  Tess. di edilizia recente o totalmente degr., priva di caratteri arch. rilevanti




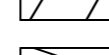
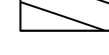
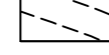
Spazi aperti

-  Giardini e parchi
-  Giardini e cortili
-  Orti e seminativi
-  Orti dei conventi e dei monasteri
-  Sistema delle piazze
-  Larghi
-  Scalinate
-  Sagrati
-  Strade di attraversamento
-  Strade pedonali e carrabili
-  Sistema dei vicoli
-  Vicoli e scalinate da riaprire
-  Parcheggi

-  Facciate
-  Recinti
-  Edifici da demolire
-  Sottopassi

-  Aree boscate
-  Corsi d'acqua

SISTEMA DELLE INFRASTRUTTURE PER LA MOBILITA'

-  Viabilità primaria: strade extraurbane secondarie esistenti
-  Viabilità primaria: strade extraurbane secondarie di progetto
-  Viabilità secondaria: strade extraurbane secondarie esistenti
-  Strade locali esistenti
-  Strade locali di progetto
-  Strade vicinali

