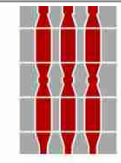




PROTEZIONE CIVILE
Presidenza del Consiglio dei Ministri
Dipartimento della Protezione Civile



Regione Umbria



CONFERENZA DELLE REGIONI E
DELLE PROVINCE AUTONOME

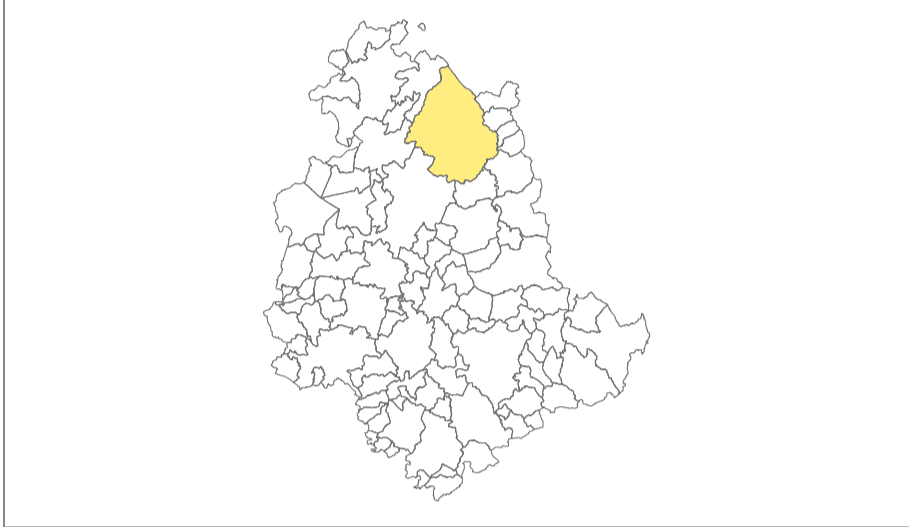
Attuazione dell'articolo 11 dalla legge 24 giugno 2009, n. 77

MICROZONAZIONE SISMICA


Carta delle indagini

scala 1 : 10.000

Regione Umbria
Comune di Gubbio



Regione



Regione Umbria

Soggetto realizzatore



Studio associato G.A.T.
Dott. Geol. Barozzi Riccardo Maria
Dott. Geol. Bellaveglia Stefano

Data

Gennaio 2019

Legenda

Indagini Puntuali

- Prova penetrometrica statica con piezocorno
- Prova penetrometrica dinamica leggera
- Prova penetrometrica dinamica pesante
- Array sismico ESAC_SPAC
- Stazione microtremore a stazione singola
- Sondaggio a carotaggio continuo che intercetta il substrato
- Sondaggio a distruzione di nucleo
- Prova penetrometrica in foro (SPT)
- Prova sismica in foro tipo Down Hole
- Trincea o pozzetto esplorativo

Indagini Lineari

- MASW
- Prova REfraction Microtremors
- Profilo sismico a rifrazione

Area di studio Microzonazione Sismica 3 livello

0 250 500 1.000 Metri

