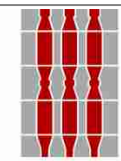




PROTEZIONE CIVILE
Presidenza del Consiglio dei Ministri
Dipartimento della Protezione Civile



Regione Umbria



CONFERENZA DELLE REGIONI E
DELLE PROVINCE AUTONOME

Attuazione dell'articolo 11 dalla legge 24 giugno 2009, n. 77

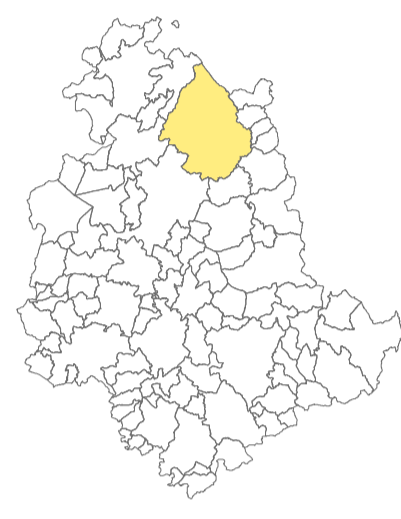
MICROZONAZIONE SISMICA

Carta geologico-technica


scala 1 : 10.000

Regione Umbria

Comune di Gubbio



Regione



Regione Umbria

Soggetto realizzatore



Studio associato G.A.T.
Dott. Geol. Bistocchi Riccardo Maria
Dott. Geol. Bellavoglia Stefano

Data

Gennaio 2019

Legenda

Terreni di copertura

- GCpi Ghiaie argillose, miscela di ghiaia, sabbia e argilla / piana inondabile
- GMca Ghiaie limose, miscela di ghiaia, sabbia e limo / conoide alluvionale
- GMtf Ghiaie limose, miscela di ghiaia, sabbia e limo / terrazzo fluviale
- GWcd Ghiaie pulite con granulometria ben assortita, miscela di ghiaia e sabbie / conoide detritica. Stato: poco addensato (GWcd1) molto addensato (GWcd2)

Substrato geologico

- Lapideo stratificato

Instabilità di versante

- Movimento non definito / attività non definita

Forme di superficie e sepolte

- Falda detritica
- Conoide alluvionale
- Cresta

Elementi Geologici ed Idrogeologici

- Pozzo o sondaggio che non ha raggiunto il substrato geologico e livello falda (prof. in metri)
- Pozzo o sondaggio che non ha raggiunto il substrato geologico (profondità in m)
- Pozzo o sondaggio che ha raggiunto il substrato geologico (profondità in m)
- Traccia della sezione geologica rappresentativa del modello del sottosuolo / Studio Microzonazione Sismica Livello 3
- Traccia della sezione geologica rappresentativa del modello del sottosuolo / Studio Microzonazione Sismica Livello 2
- Area di studio Microzonazione Sismica 3 livello

