

Comune di Gubbio

**PIANO REGOLATORE GENERALE**  
PARTE STRUTTURALE

STRALCIO CARTA GEOMORFOLOGICA

(Aggiornamento tavola 29 per adeguamento Decreto n°28 del 2018

Autorità di bacino distrettuale dell'Appennino Centrale Autorità di bacino del Fiume Tevere)

scala 1: 10.000

Dott. Geol. Gloria Ruspi  
(redattore aggiornamento)

Es. B. bis

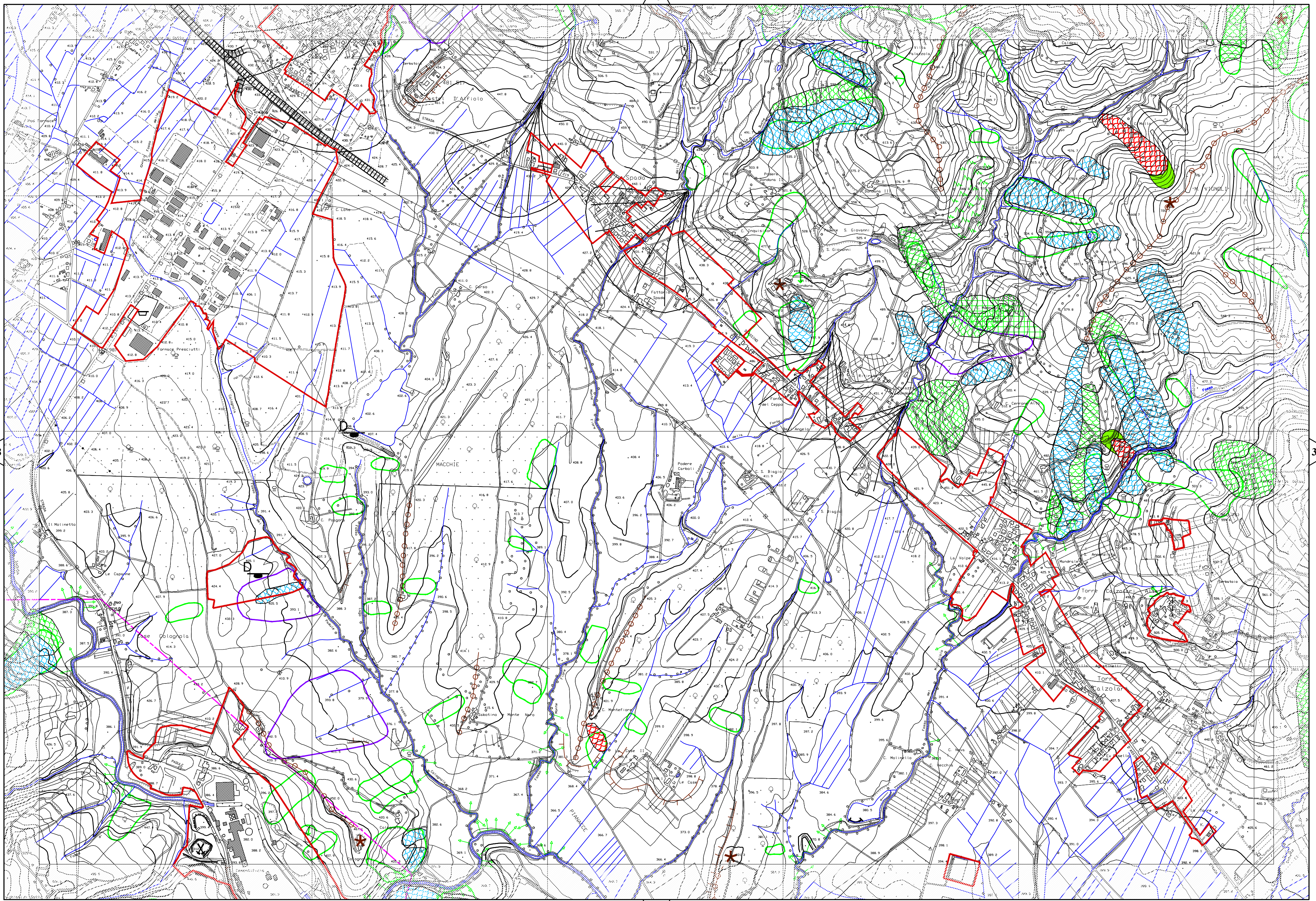
ALTERNATIVE



23


28












































30



34





- |  |   |
|--|---|
|  Frana attiva<br>Depositi caotici imputabili a fenomeni franosi attivi.                           |  Erosione laterale di sponda                                 |
|  Frana quiescente<br>Depositi caotici imputabili a fenomeni franosi quiescenti.                   |  Orlo di scarpata di cava o miniera                          |
|  Movimenti franosi individuati dal P.U.T. - P.T.C.P. .  |  Rilevato stradale   |
|  Movimenti franosi individuati dal P.A.I. della Regione Marche.                                   |  Argine  |
|  Aree individuate dall'Autorità di Bacino del F. Tevere come frane attive, quiescenti e presunte. |  Picco isolato o cocuzzolo                                   |
|  Aree individuate dall'Autorità di Bacino del F. Tevere come frane inattive.                      |  Frana attiva non cartografabile                             |
|  Aree individuate dall'Autorità di Bacino del F. Tevere a rischio di frana R4.                    |  Frana quiescente non cartografabile                         |
|  Aree individuate dall'Autorità di Bacino del F. Tevere a rischio di frana R3.                    |  Frana P.U.T. e P.T.C.P. non cartografabile                  |
|  Progetto I.F.F.I. - Inventario dei Fenomeni Franosi in Italia. Area in frana.                    |  Aree di discarica, terreni di colmata o di riporto          |
|  Progetto I.F.F.I. - Inventario dei Fenomeni Franosi in Italia. Area a franosità diffusa.         |  Cava abbandonata  |
|  Aree in dissesto stabilizzate artificialmente  |  Limite di concessione mineraria                             |
|  Area d'influenza di frana attiva   |  Miniera attiva  |
|  Scarpata principale di frana attiva  |  Miniera abbandonata   |
|  Scarpata principale di frana quiescente  |  Sito d'interesse archeologico                             |
|  Conoidi di deiezione   |  Opere principali di sbarramento fluviale, dighe e briglie |
|  Aree acquitrinose  |  Macroaree urbane  |
|  Superficie dissestata da creep attivo  |  Macroaree dei centri rurali                               |
|  Superficie dissestata da creep quiescente  |  Macroaree degli ambiti monofunzionali                     |
|  Superficie dissestata da soliflusso attivo   |  Cava  |
|  Superficie dissestata da soliflusso quiescente   |   |
|  Superficie interessata da dilavamento diffuso  |   |
|  Superficie interessata da dilavamento concentrato  |   |
|  Crinale affilato   |   |
|  Orlo di scarpata con altezza maggiore di 10 metri  |   |