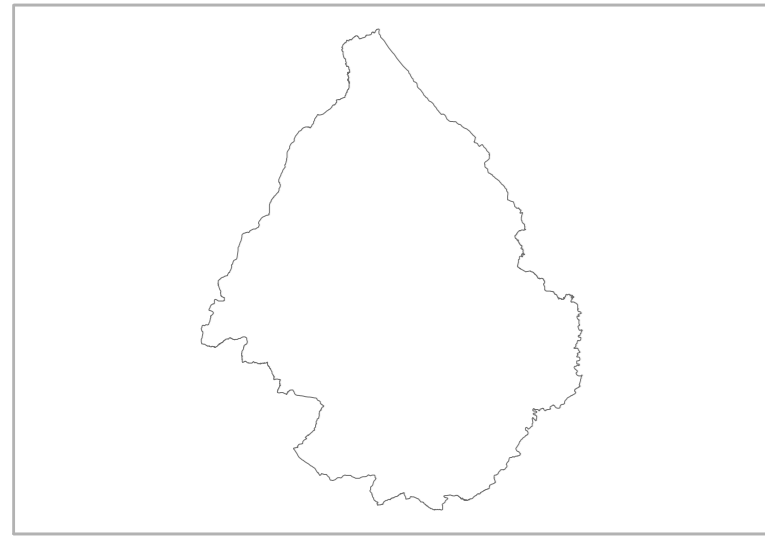


ANALISI DELLA CONDIZIONE LIMITE PER L'EMERGENZA (CLE)

scala 1:2000

Regione Umbria
Comune di Gubbio (Pg)
Fraz. Branca












Regione Umbria	Soggetti attuatori: Regione Umbria Servizio Protezione Civile ANCI Umbria Tecnici Protezione Civile	Data: marzo 2012
----------------	---	------------------

Legenda

Codice Provincia 054
Codice Comune 005

Sistema di gestione dell'emergenza

-  Edificio strategico
-  Area di emergenza (AMMASSAMENTO)
-  Area di emergenza (RICOVERO)
-  Area di emergenza (ATTESA)*
-  Infrastruttura di connessione
-  Infrastruttura di accessibilità
-  Aggregato strutturale interferente
-  Unità strutturale interferente
-  Unità strutturale non interferente

* Per non essendo prevista dall'analisi della CLE, viene comunque proposta la simbologia per la area di attesa

0 800 1 600 3 200 Metri

