





Attuazione dell'articolo 11 dalla legge 24 giugno 2009, n. 77

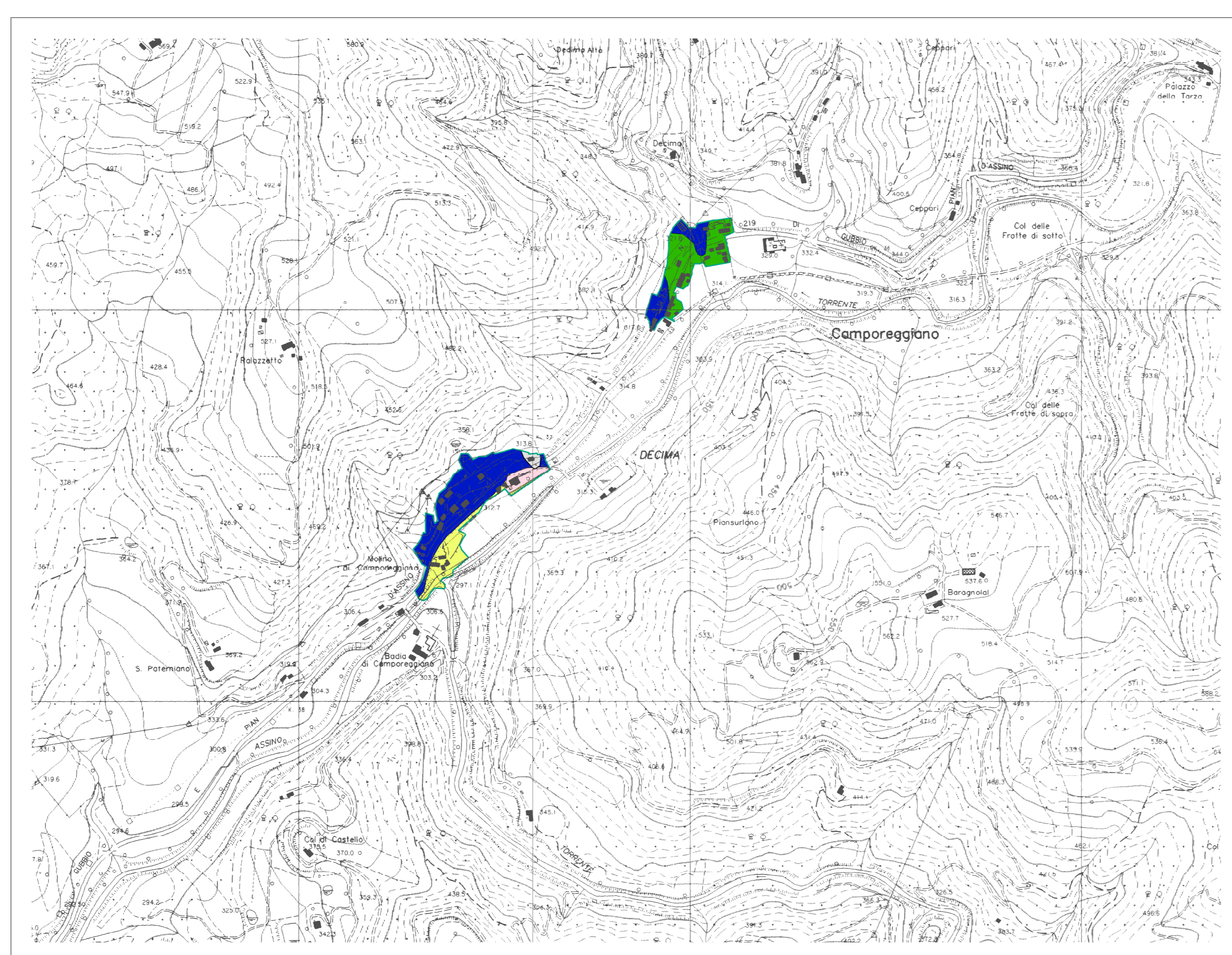
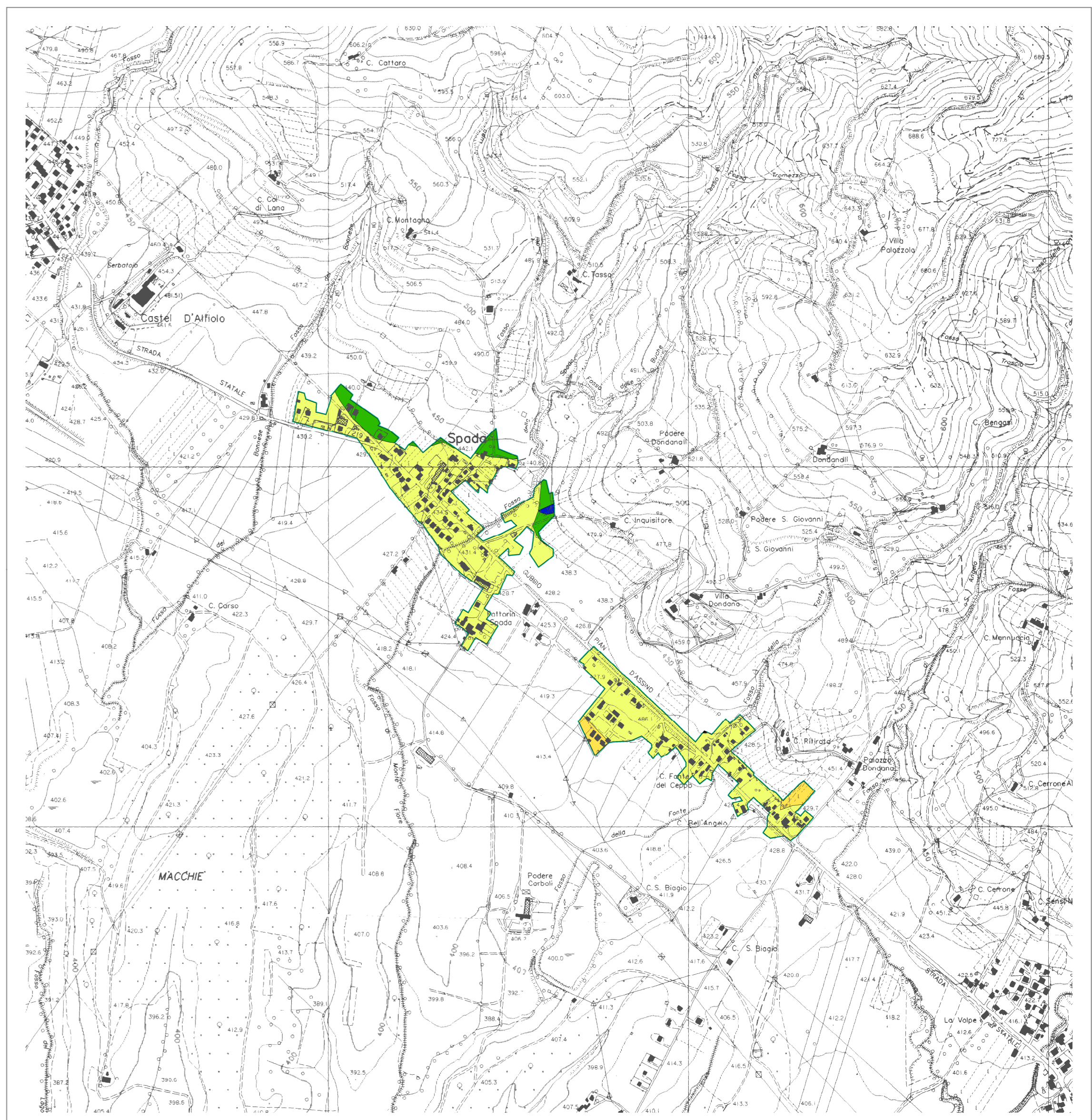
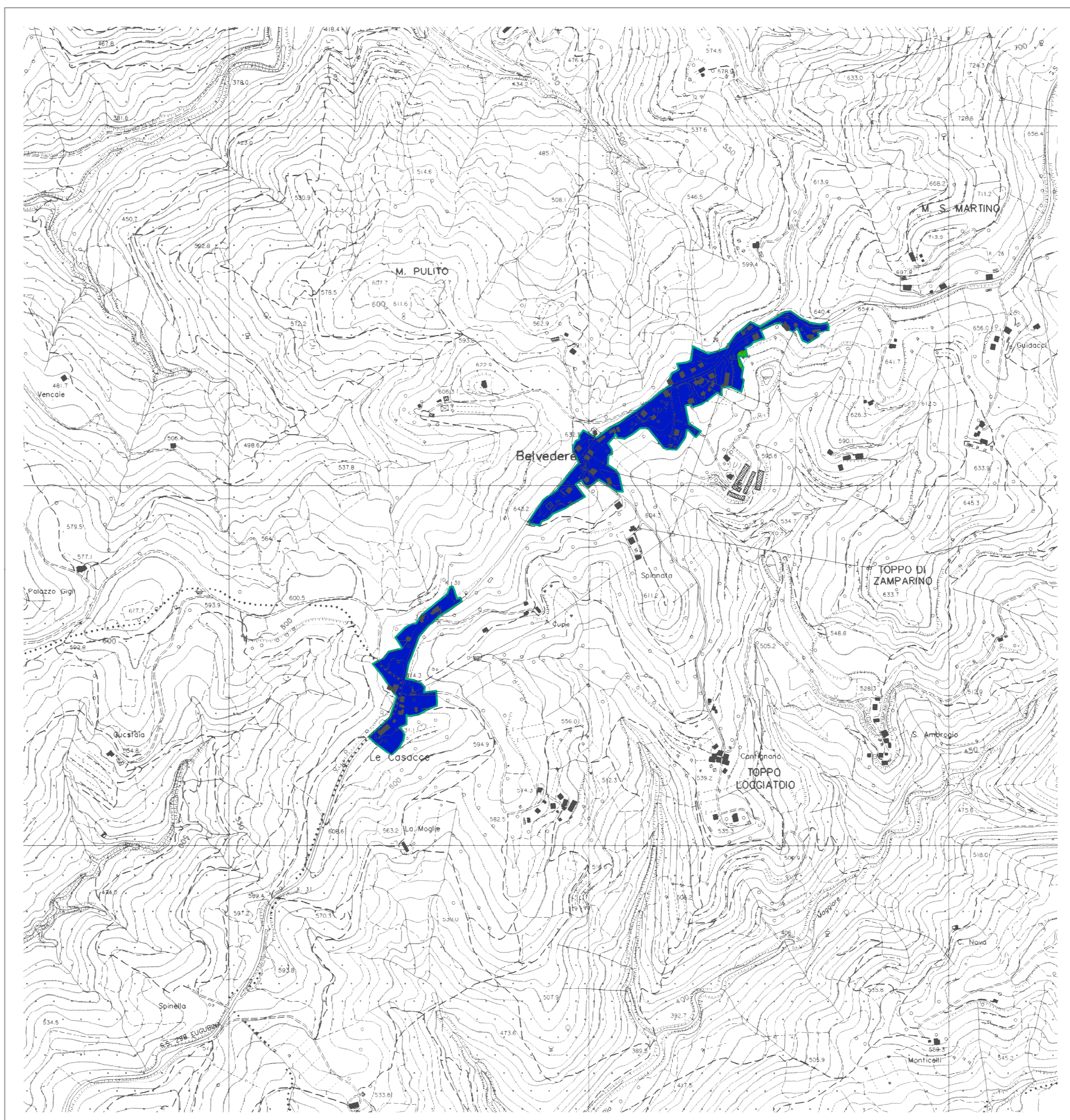
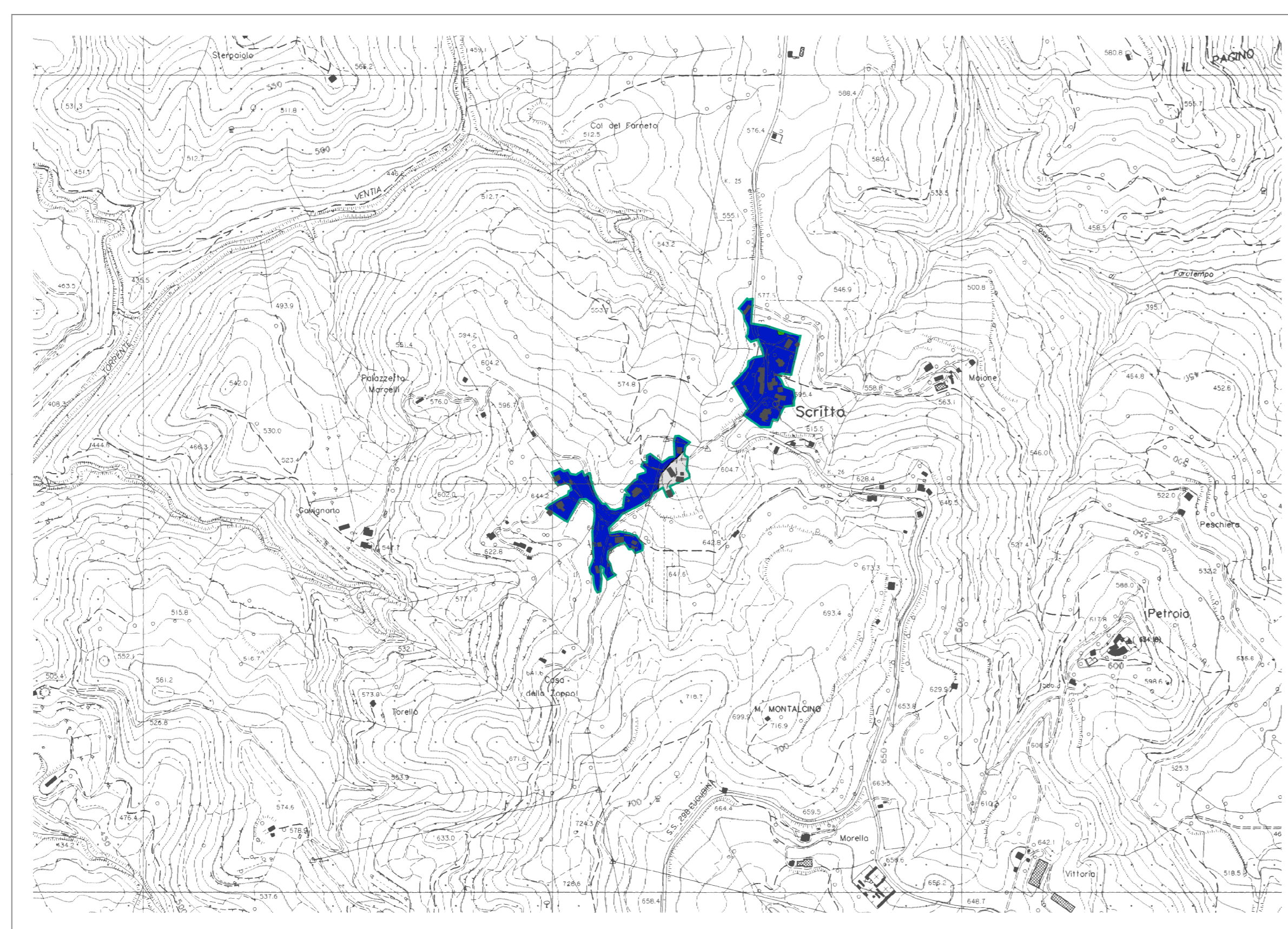
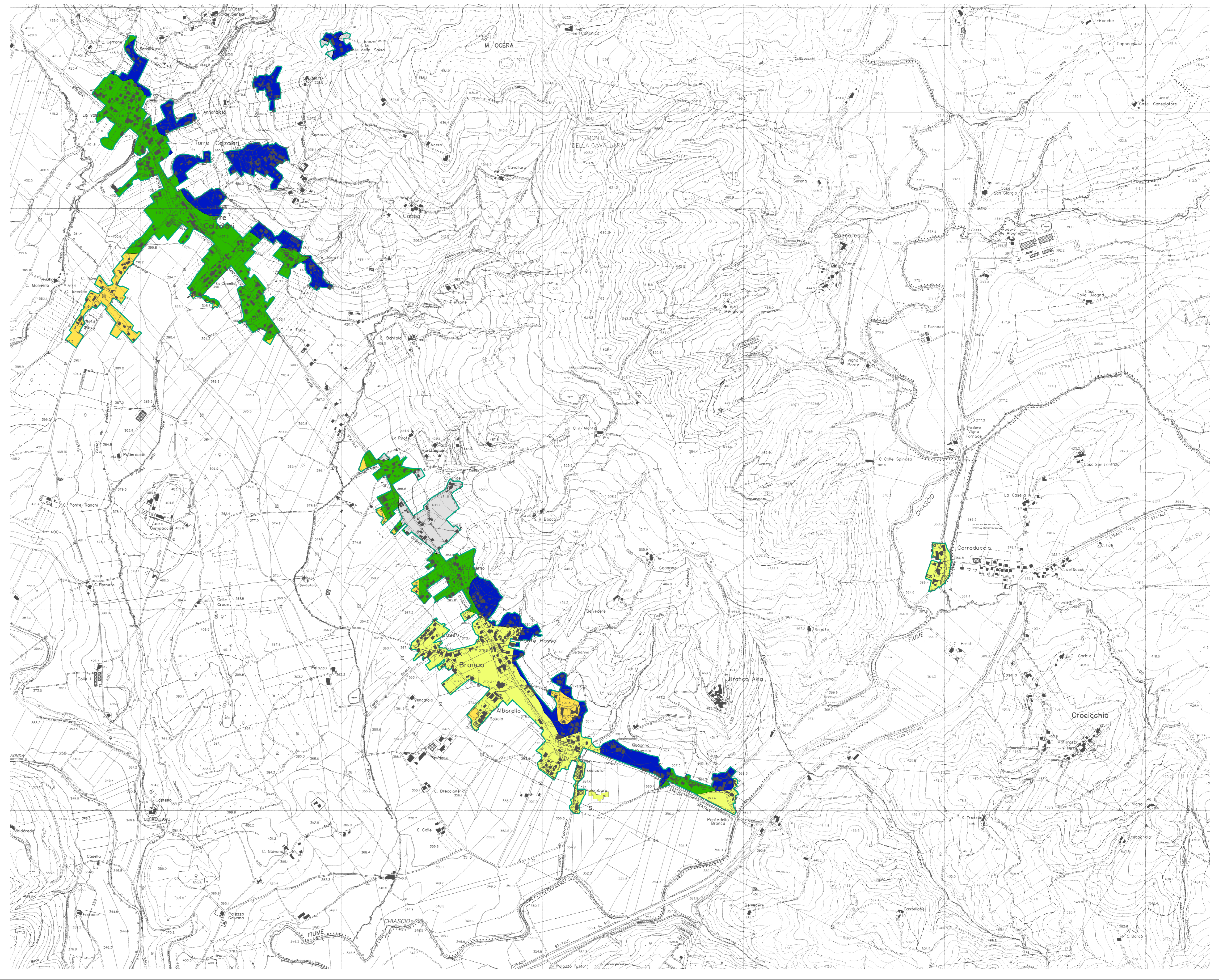
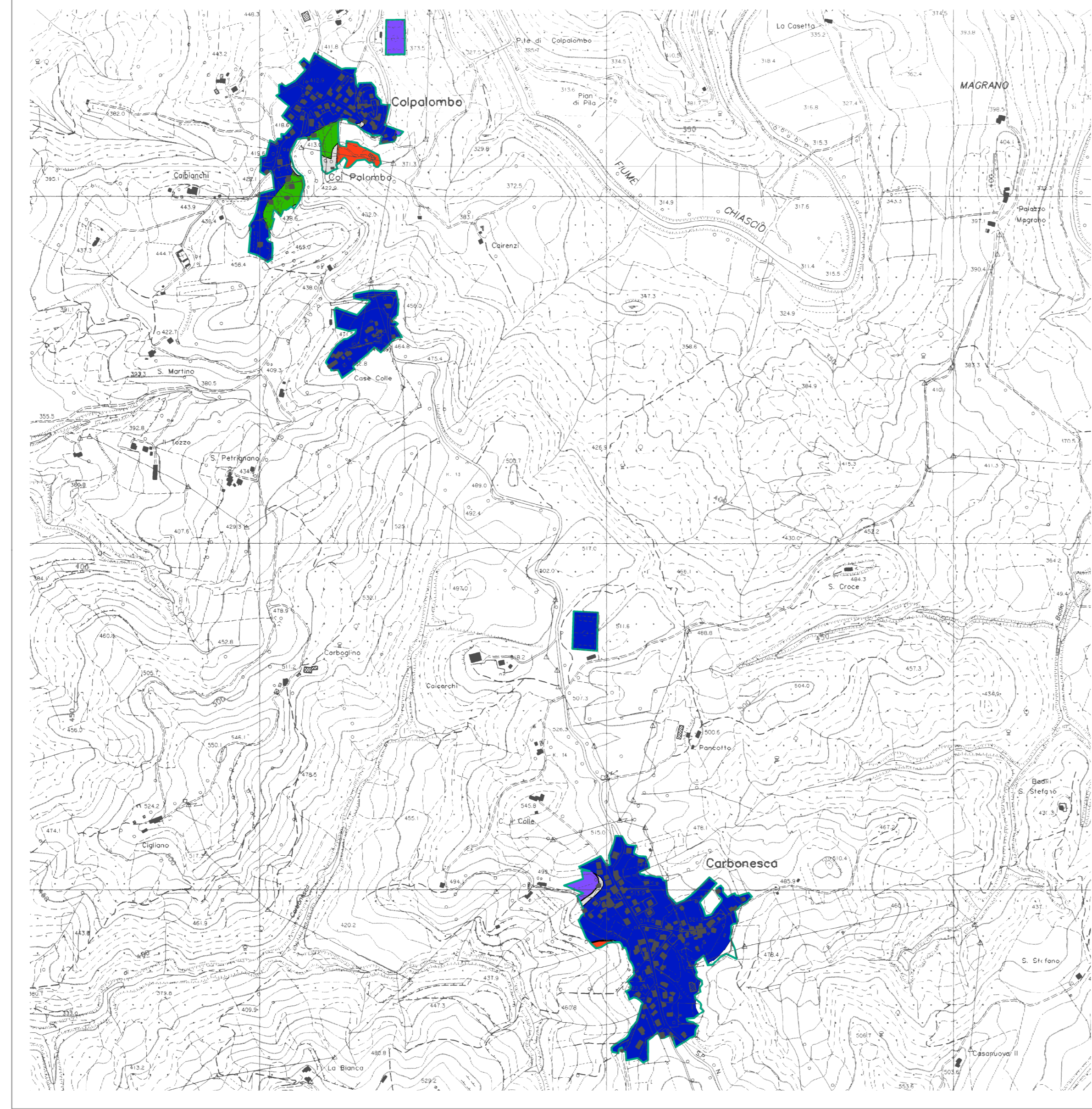
## MICROZONAZIONE SISMICA

### Carta delle microzone omogenee in prospettiva sismica

scala 1 : 10.000

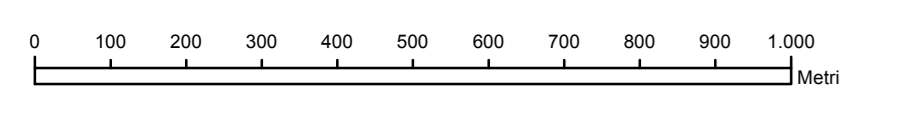
**Regione Umbria**  
**Comune di Gubbio**

Comune di Gubbio  
 Servizio geologico e sismico  
 Regione Umbria



**Legenda**

- Zone stabili**
- Alternanze litologiche / non stratificato
- Zone stabili suscettibili di amplificazioni locali**
- Zona 3
  - Zona 5
  - Zona 8
- Zone suscettibili di instabilità**
- Cedimenti differenziali
  - Zona di attenzione per instabilità di versante Attiva / non definito
  - Zona di attenzione per instabilità di versante Non definita / non definito
  - Zona di attenzione per instabilità di versante Quiescente / non definito



**Alternanze litologiche / non stratificato**

