

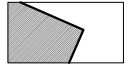


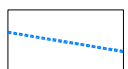







-  Limite del piano attuativo
-  Limite area da cedere
-  Edificio di progetto
-  Superficie fondiaria
-  Allineamento
-  Ambito di variabilità della forma planimetrica
-  Parcheggi di uso pubblico
-  Parcheggi di uso privato
-  Spazi attrezzati a verde di uso pubblico

COMUNE DI GUBBIO
Provincia di Perugia

SCHEDA NORMA n.09 - variante 01
MACROAREA DI GUBBIO OVEST

Oggetto **STATO DI PROGETTO :
planimetria generale**

Elaborato N°
TO.04

2					
1					
0	Ottobre 2013	Emissione			
REV.	DATA		REDATTO	APPROVATO	AUTORIZZATO

COD. DOCUMENTO	REV.	FOGLIO	SCALA
0 9 0 5 5 O P U 2 0 4	0	1 DI 1	1:500

UNITA' DI PROGETTAZIONE		
IL COORDINATORE Arch. P. Ghirelli PROGETTO ARCHITETTONICO Arch. M.B. Bocci Arch. I. Morelli INFRASTRUTTURE E IMPIANTI Per. Ind. A. Albini Ing. L. Capponi Per. Ind. E. Bellucci INDAGINI GEOLOGICHE Geol. L. Giombini	IL COORDINATORE Arch. P. Ghirelli	IL TECNICO