




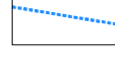










-  Limite del piano attuativo
-  Limite area da cedere
-  Edificio di progetto
-  Superficie fondiaria
-  Linea dei fronti di prospetto
-  Ambito di variabilità della forma planimetrica relativa ai livelli fuori terra
-  Ambito di variabilità della forma planimetrica relativa agli elementi extra-sedime
-  Ambito di variabilità della forma planimetrica relativa ai livelli di sovrappasso
-  Ambito di variabilità della forma planimetrica relativa ai livelli interrati
-  Parcheggi pubblici (posti auto)
-  Parcheggi pubblici
-  Parcheggi di uso pubblico
-  Spazi pubblici attrezzati a verde
-  Spazi attrezzati a verde di uso pubblico

COMUNE DI GUBBIO
Provincia di Perugia

PIANO ATTUATIVO n.08
MACROAREA DI SEMONTE CASAMORCIA RAGGIO

Oggetto Planimetria generale	Elaborato N° TO.04
--	----------------------------------

2					
1					
0	Gennaio 2011	Emissione			
REV.	DATA		REDATTO	APPROVATO	AUTORIZZATO

COD. DOCUMENTO 1 0 0 3 0 0 P U 2 0 4	REV. 0	FOGLIO 1 DI 1	SCALA 1:500
--	------------------	--------------------------------	-----------------------

UNITA' DI PROGETTAZIONE		
IL COORDINATORE Arch. P. Ghirelli PROGETTO ARCHITETTONICO Arch. M.B. Bocci Ing. E. Filippetti Arch. I. Morelli Ing. M. Panfilì Arch. F. Uccollani INFRASTRUTTURE E IMPIANTI Per. Ind. A. Albini Per. Ind. E. Bellucci Ing. L. Capponi Per. Ind. A. Ramacci Ing. W. Tomassoli INDAGINI GEOLOGICHE Geol. F. Pellici	IL COORDINATORE Arch. P. Ghirelli	IL TECNICO