












-  Limite del piano attuativo
-  Limite area da cedere
-  Edificio di progetto
-  Superficie fondiaria
-  Ambito di variabilità della forma planimetrica
-  Allineamento
-  PC Parcheggi pubblici
-  P Parcheggi di uso pubblico
-  VC Spazi pubblici attrezzati a verde
-  V Spazi attrezzati a verde di uso pubblico
-  VPE Verde Privato Ecologico

# COMUNE DI GUBBIO

## Provincia di Perugia

### PIANO ATTUATIVO DELLA SCHEDA NORMA 01 MACROAREA DI GUBBIO EST

<p>Oggetto</p> <p style="text-align: center;"><b>STATO DI PROGETTO :</b> planimetria generale</p>	<p>Elaborato N°</p> <h1 style="font-size: 2em;">TO.04</h1>
---	--

2					
1					
0	Giugno 2011	Emissione			
REV.	DATA		REDATTO	APPROVATO	AUTORIZZATO

COD. DOCUMENTO	REV.	FOGLIO	SCALA
0 8 0 9 4 O P U 2 0 4	0	1 DI 1	1:500

UNITA' DI PROGETTAZIONE		
<p><b>IL COORDINATORE</b> Arch. M. B. Bocci</p> <p>PROGETTO ARCHITETTONICO Arch. P. Ghirelli Arch. I. Morelli</p> <p>INFRASTRUTTURE E IMPIANTI Per. Ind. A. Albini Ing. L. Capponi Per. ind. E. Bellucci</p> <p>INDAGINI GEOLOGICHE Geol. A. Ridolfi</p>	<p><b>IL COORDINATORE</b> Arch. M. B. Bocci</p>	<p><b>IL TECNICO</b></p>