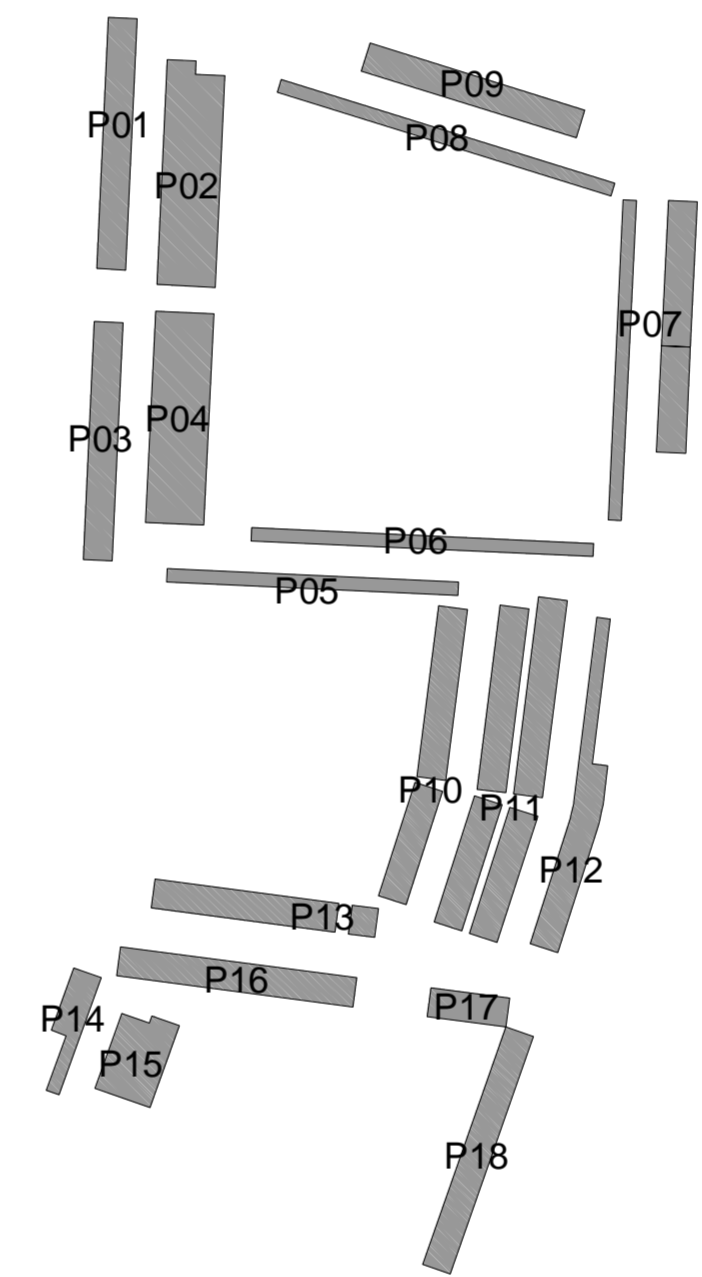




N. lotti	Superficie Fondiaria	SUC ammissibile
LOTTO 01 (Sf 01)	12.020,00 mq	5.600,00 mq
LOTTO 02 (Sf 02)	3.824,00 mq	2.263,12 mq
	15.844,00 mq	7.863,12 mq

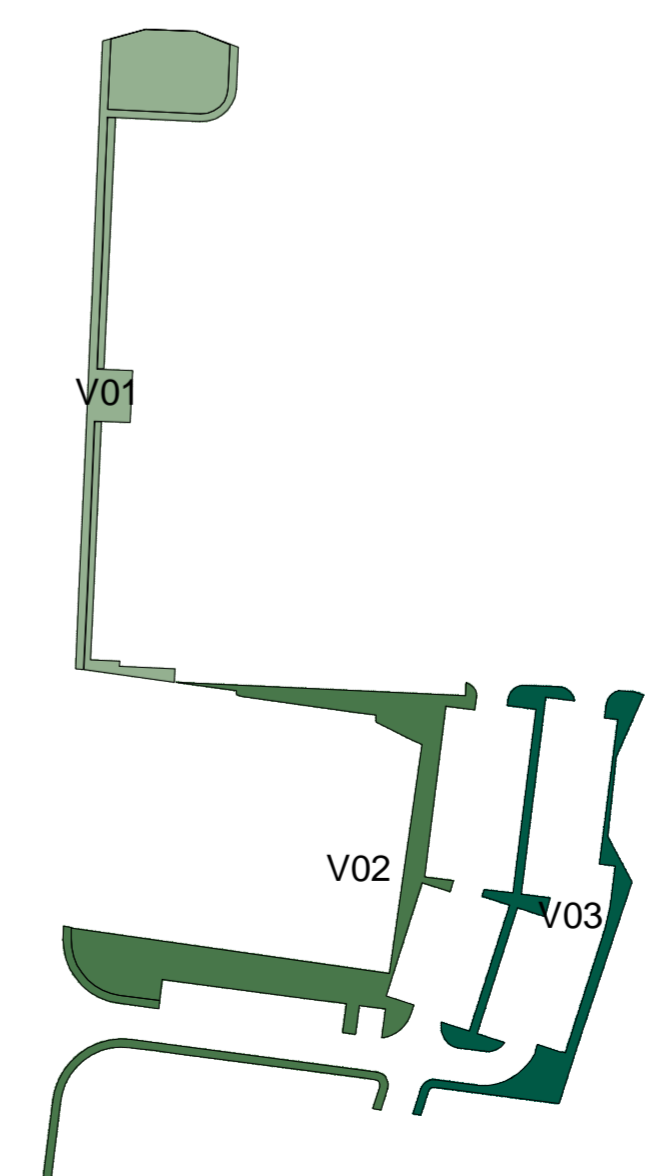
INDIVIDUAZIONE PARCHEGGI

	p.a. (n)	sup. netta (mq)
P01	19	261,25
P02	31	453,75
P03	18	247,50
P04	32	440,00
P05	10	137,50
P06	12	165,00
P07	30	412,50
P08	12	165,00
P09	17	233,75
P10	22	302,50
P11	49	673,75
P12	19	268,00
P13	16	261,25
P14	7	96,21
P15	12	173,20
P16	18	247,50
P17	6	82,50
P18	19	261,25
	349	4.882,41



VERDE e PERCORSI PUBBLICI

	sup. (mq)
V01	777,24
V02	1.058,20
V03	377,56
	2.213,00




- Limite di Proprietà 24.778,93 mq
 - Limite del Piano 21.300 mq
 - Area di Sedime - As di massimo ingombro edifici
 - Superficie Fondiaria - Sf
 - Area di Sedime - As di massimo ingombro edifici

Scala 1:500

PLANIMETRIA GENERALE

COMUNE di GUBBIO

PIANO ATTUATIVO N. 24
MACROAREA DI GUBBIO EST
 Deliberazione del Commissario Straordinario n. 77 del 29 maggio 2014
VARIANTE 01
 (ai sensi dell'art. 103 R.R. 2/2015)



Proprietà **IMMOBILIARE FUTURA S.r.l.**

Coordinamento Generale **MDA lab** architetti associati

Progetto
 Arch. Andrea SPICCALLUNTO
 Arch. Jasmin CHERUBINI
 Arch. Emanuele TINI
 Geom. Marco ROSATELLI

Impianti meccanici, fluidi prev.ne incendi
 Ing. Andrea BAGAGLIA
 SMPR Soc.Coop.

Impianti elettrici e speciali
 Ing. Raffaele MEZZETTI
 TEKNO Consul Ass. Prof.

PROGETTO
PLANIMETRIA GENERALE

tav
04v1

Data	Agg.	Resp.	RIF. 11_24	Scala
febbraio 2016	00	AS	File	1:500

MDA lab
 J. Cherubini - A. Spiccallunto - E. Tini Architetti Associati

Via Don Minzoni 05
 06055 - Manciano - Perugia
 Tel. +39 075 8748175 Fax +39 075 8014187
 www.mdalab.it - info@mdalab.it

STUDIO TECNICO M.QUADRO
 Geom. Rossella Marco
 Geom. Susa Mirco

Via Roma 71
 06063 - Bastia Umbra - Perugia
 Tel. e Fax. +39 075 8011917
 rossella.marco@tiscali.it