

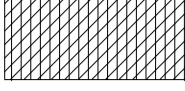
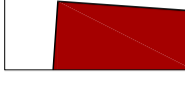




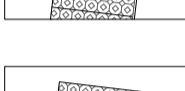





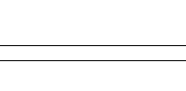


-  Limite del piano attuativo
-  Area da cedere
-  Area da cedere oggetto di progetto definitivo
-  Edifici residenziali
-  Superficie fondiaria
-  Superficie fondiaria edificio esistente
-  Linea di facciata
-  Fili fabbricativi
-  Parcheggi di quartiere
-  Posto auto per portatore di handicap
-  Spazi pubblici di quartiere attrezzati a verde
-  Percorsi pedonali
-  Spazio per la raccolta dei rifiuti
-  Corsi d'acqua
-  Lampione

 Caditoia

Comune di Gubbio Provincia di Perugia

**PIANO ATTUATIVO n. 10, MACROAREA DI CIPOLLETO
VARIANTE 01
Tav. 05 : Planimetria generale**

UNITA' DI PROGETTAZIONE

PROGETTAZIONE ARCHITETTONICA
Geom. LUIGINO FRANCONI

INDAGINI GEOLOGICHE
Dott. STEFANO MERANGOLA GEOLOGO

PROGETTAZIONE IMPIANTI
*STUDIO TECNICO Per. Ind. ANTONIO RAMACCI
STUDIO TECNICO Ing. MATTEO COSTANTINI*

IL TECNICO

