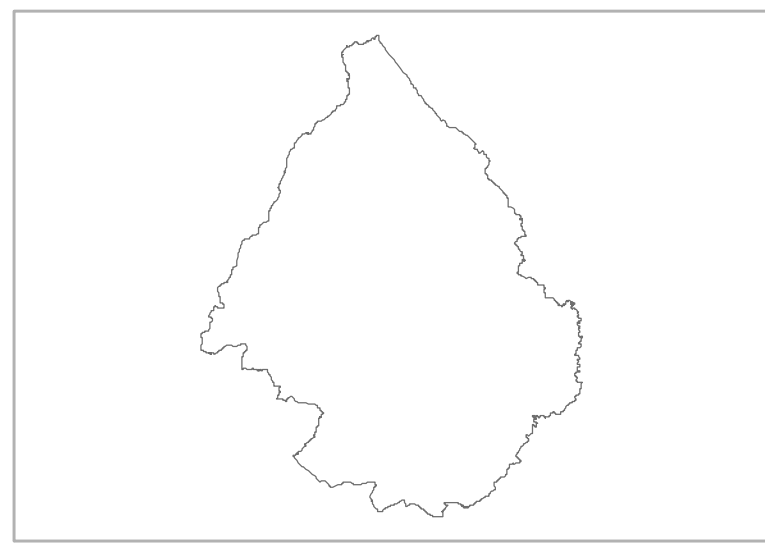


ANALISI DELLA CONDIZIONE LIMITE PER L'EMERGENZA (CLE)

scala 1:2000

Regione Umbria

Comune di Gubbio (Pg)












Regione Umbria	<p>Soggetti attuatori:</p> <p>Regione Umbria Servizio Protezione Civile</p> <p>ANCI Umbria Tecnici Protezione Civile</p> <p>Provincia di Perugia Ufficio Protezione Civile</p>	Data: marzo 2012
----------------	--	------------------

Legenda

Codice Provincia 054

Codice Comune 005

Sistema di gestione dell'emergenza

- | | |
|---|------------------------------------|
|  | Edificio strategico |
|  | Area di emergenza (AMMASSAMENTO) |
|  | Area di emergenza (RICOVERO) |
|  | Area di emergenza (ATTESA) * |
|  | Infrastruttura di connessione |
|  | Infrastruttura di accessibilità |
|  | Aggregato strutturale interferente |
|  | Unità strutturale interferente |
|  | Unità strutturale non interferente |

* Pur non essendo prevista dall'analisi della CLE, viene comunque proposta la simbologia per le aree di attesa.

0 35 70 140 Metri