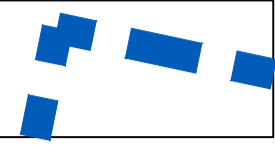


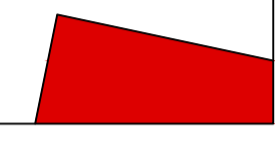
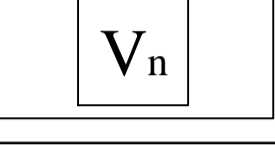



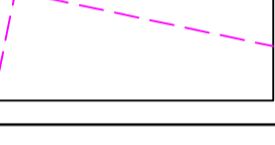
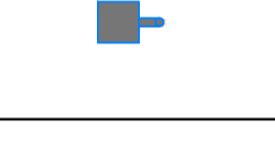
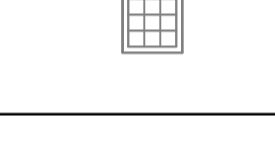


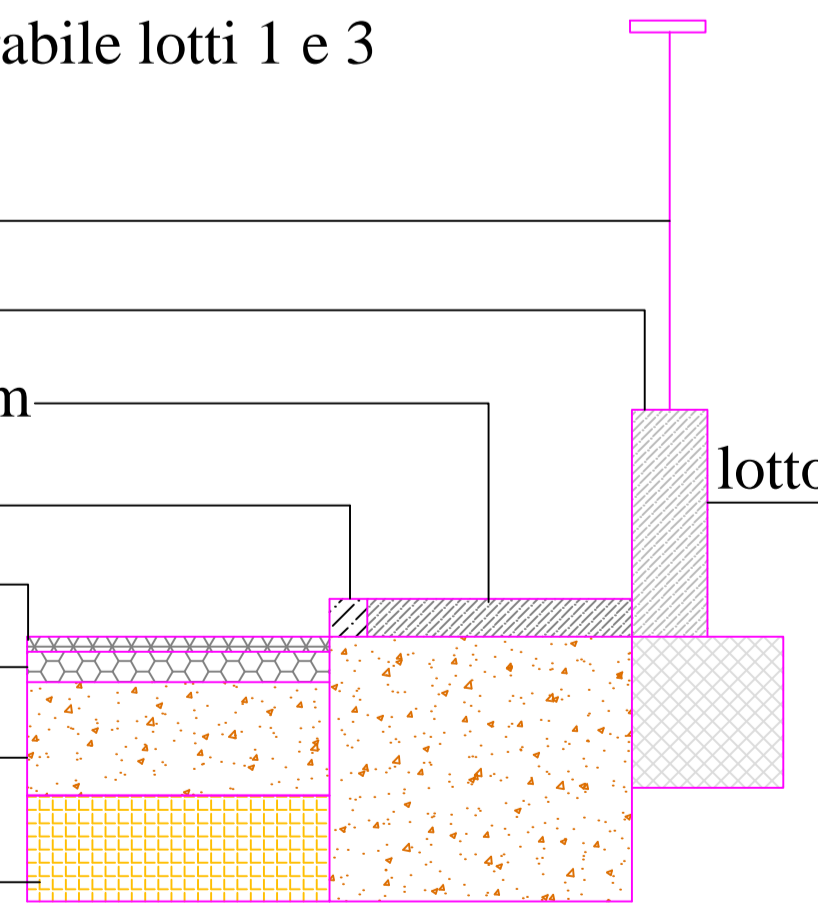


LEGENDA

	Limite del piano attuativo
	Area da cedere (a.d.c)
	Superficie fondiaria
	Edifici di progetto
	Verde pubblico
	Posto auto per portatori di handicap
	Spazi per l'ubicazione delle attrezzature per la raccolta dei rifiuti urbani e per la raccolta differenziata
	Contorni edifici in pianta planimetrica
	Lampione stradale esistente
	Caditoia
	Area "Contatori" (Acqua, Metano,Fibra)
	Faretto a terra "Carrabile"
	"linea di prospetto"

PARTICOLARE
-sezione stradale-
Accesso carrabile lotti 1 e 3



- Rete e paletti in ferro
- Muro di confine lotto
- Marciapiede Spazzolato: 10 cm
- Cordoncino in cls
- Manto d'usura: 4cm
- Binder : 8 cm
- Stabilizzato: 28 cm
- Fondazione stradale :30 cm



Comune di Gubbio
Provincia di Perugia

PROGETTO DEFINITIVO - ATTUAZIONE SCHEDA NORMA N.01
- San Marco - Gubbio.

Tav. 04 : PLANIMETRIA GENERALE
Scala 1:200

PROGETTAZIONE ARCHITETTONICA geom. Roberto Tognoloni	INDAGINI GEOLOGICHE geol. Arnaldo Ridolfi
PROGETTAZIONE IMPIANTI p.i. Ezio Bellucci	

DIS.	SCALA	1:200	FILE:	ARCHEVIDI	N°
DATA	1°	AGG.TO	2°	AGG.TO	

IL TECNICO
geom. Roberto Tognoloni

A meno di legge il presente disegno non potrà essere riprodotto né consegnato a terzi né utilizzato per scopi diversi da quello di destinazione senza l'autorizzazione scritta di questo Studio Tecnico che ne detiene la proprietà.