

















LEGENDA

- |   |  |
|---|--|
|  Limite del piano attuativo                     |  Posto auto per portatore di handicaps          |
|  Area da cedere                                 |  Percorso pedonale                              |
|  Superficie fondiaria                           |  Spazi pubblici di quartiere attrezzati a verde |
|  Verde privato ecologico                        |  Parcheggi pubblici di quartiere                |
|  Strada da cedere al comune                     |  Spazio per la raccolta dei rifiuti             |
|  Limite strada                                  |  Lampioni                                       |
|  Edifici di progetto                            |  Griglia raccolta acqua                         |
|  Linea di facciata                              |  |
|  Ambito di variabilità della forma planimetrica |  |

COMUNE DI GUBBIO  
PROVINCIA DI PERUGIA

PIANO ATTUATIVO n.11 (ex Scheda Norma n. 12)  
MACROAREA DI CIPOLLETO

Tav. 05 - Planimetria generale

Data: Mag 2012	Riferimento disegno: Tav.05	Scala: 1:500
-------------------	--------------------------------	-----------------

PROGETTAZIONE	- Geom. Giancarlo Mattiacci
PROGETTAZIONE IMPIANTI	- Ing. Gianluca Bei
STUDI GEOLOGICI	- Geol. Francesco Duranti

Il Tecnico  
Geom. Giancarlo Mattiacci

