TPL urbano

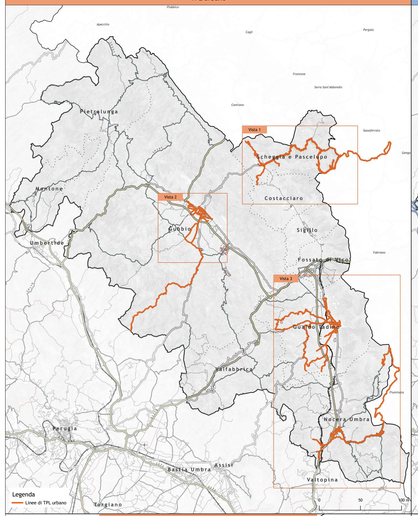

TPL extraurbano

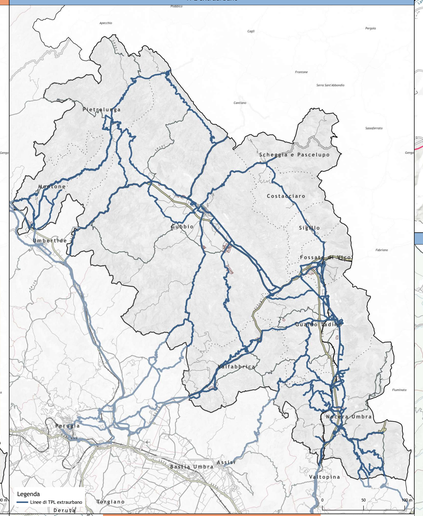

Vista 1 - TPL urbano - Comune di Scheggia e Pascelupo

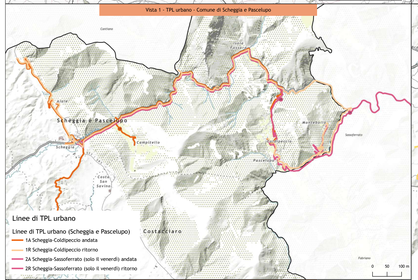

Vista 2 - TPL urbano - Comune di Gubbio

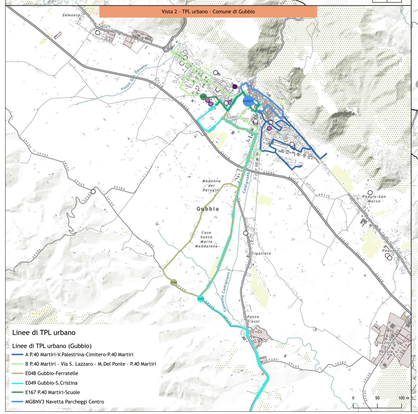

Vista 3 - TPL urbano - Comuni di Gualdo Tadino e Nocera Umbra

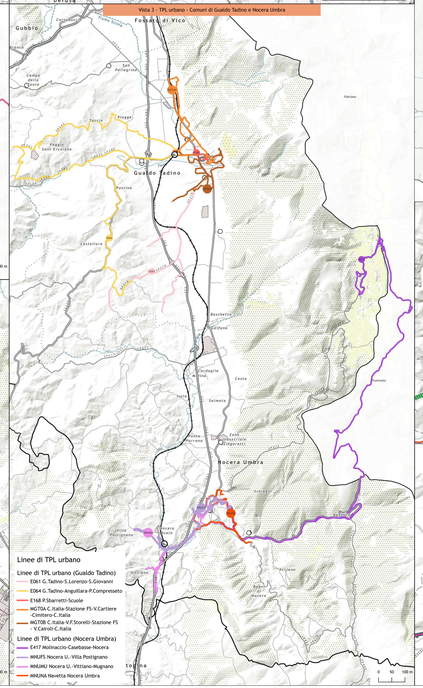

Montone

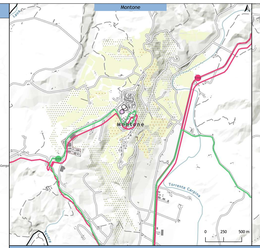

Pietralunga

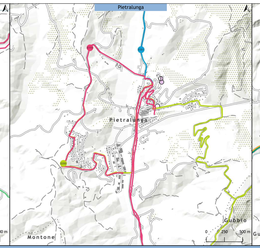

Scheggia e Pascelupo

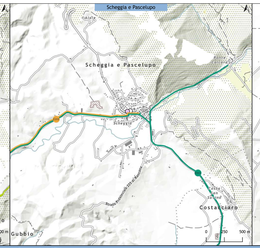

Costacciaro

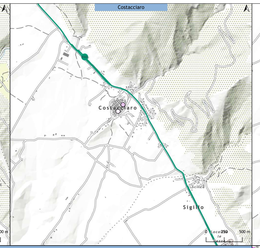

Sigillo

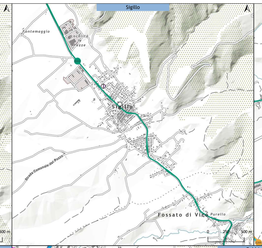

Fossato di Vico

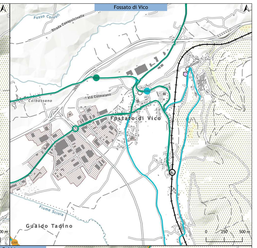

TPL extraurbano - Comuni AINEU

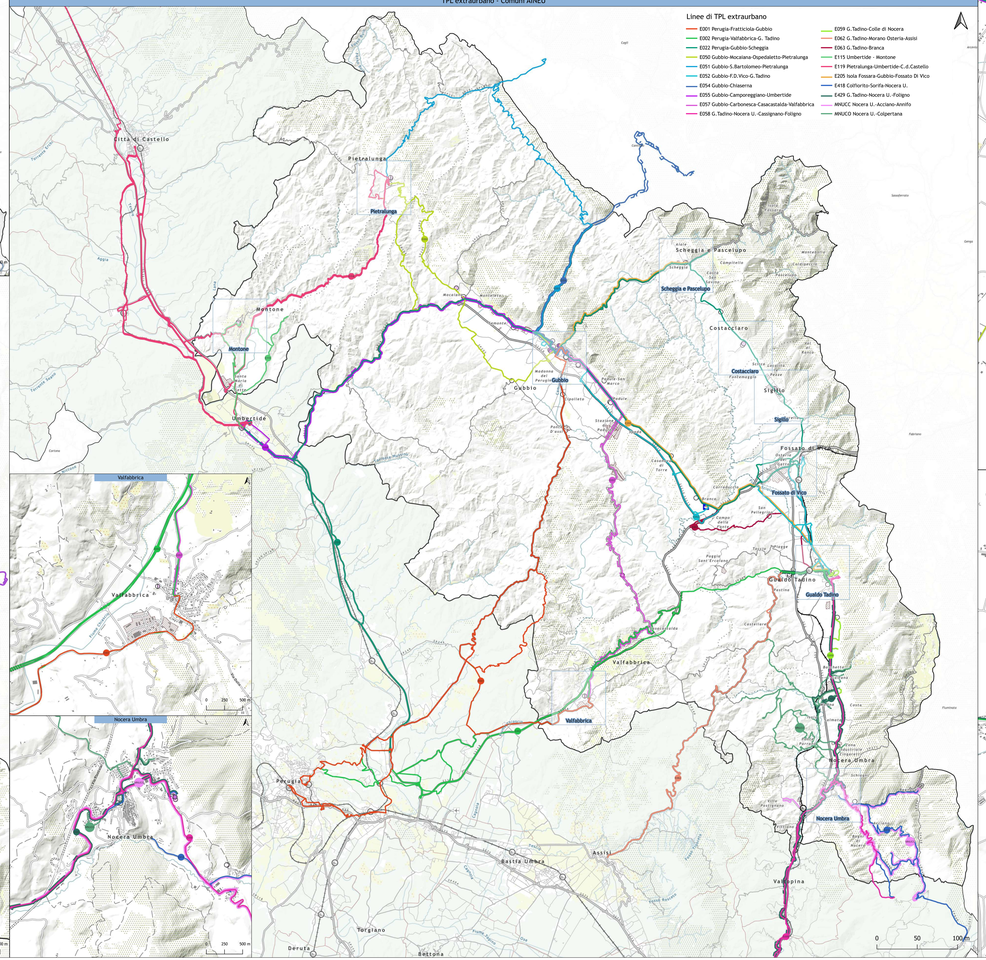

Valfabbrica

Nocera Umbra

Gubbio

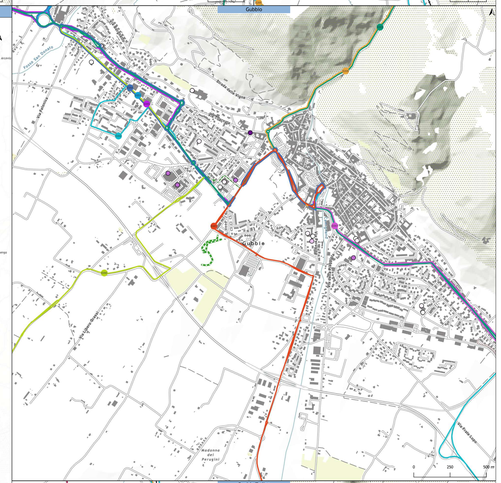

Gualdo Tadino

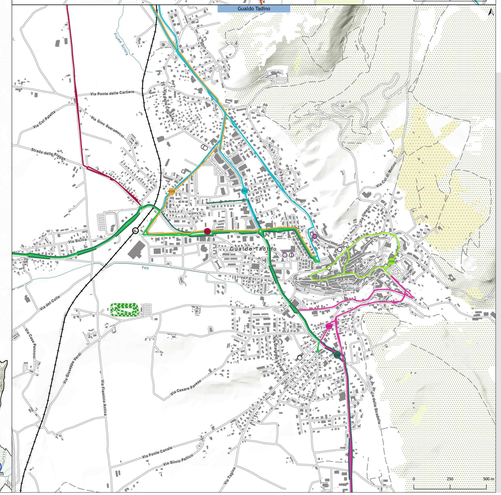

Legenda

Confini Amministrativi

- Area Interna Nord Est Umbria (AINEU)
- Confini Comunali AINEU

Corridoi e nodi infrastrutturali

- Aeroporto
- Stazioni ferroviarie
- Parcheggi
- Punti di ricarica EV

Rete stradale

- Rete di competenza statale
- Rete di competenza regionale
- Rete di competenza provinciale
- Altra viabilità

Rete ferroviaria

- Rete ferroviaria

Polarità

- Ospedale

Istituti scolastici

- Scuola dell'infanzia
- Scuola primaria
- Scuola secondaria di primo grado
- Istituto comprensivo
- Scuola secondaria di secondo grado
- Sede Universitaria

Siti di interesse storico

- Chiese
- Cinta Murarie
- Forti e rovine
- Castelli
- Eremi e monasteri
- Siti archeologici

Altri servizi

- Stadio
- Centri sportivi
- Parchi e giardini
- Offerta ricettiva 2023

Sistema dell'accessibilità

- Piste ciclabili esistenti
- Ciclovie in esercizio
- Sentieri/percorsi escursionistici

Rete Bicitalia

- Bicitalia 5 - Ciclovia Romea Tiberina
- Bicitalia 18 - Fano-Grosseto
- Bicitalia 8 - Ciclovia degli Appennini

Cammini

- Cammino di Assisi
- Via di Francesco

Aree regolamentate

- ZTL
- APU
- Stalli di carico scarico merci

Sistema territoriale

- Parchi Regionali
- Rete Natura 2000 (ZSC)
- Rete fluviale

Uso del suolo

- Aree a vegetazione senza boschi
- Boschi, boscaglie e rimboschimenti
- Centri abitati e infrastruttura
- Coltivazioni frutteti vigneti
- Formazione su ghiaioni e rocce
- Aree coltivate
- Tessuto urbano
- Siti artigianali e industriali

Legenda

Mobilità collettiva

Linee di TPL extraurbano

- E001 Perugia-Fratticiola-Gubbio
- E002 Perugia-Valfabbrica-G. Tadino
- E022 Perugia-Gubbio-Scheggia
- E050 Gubbio-Mocaiana-Ospedaletto-Pietralunga
- E051 Gubbio-S.Bartolomeo-Pietralunga
- E052 Gubbio-F.D.Vico-G. Tadino
- E054 Gubbio-Chiaserna
- E055 Gubbio-Camporeggiano-Umbertide
- E057 Gubbio-Carbonesca-Casacastalda-Valfabbrica
- E058 G. Tadino-Nocera U.-Casignano-Foligno
- E059 G. Tadino-Colle di Nocera
- E062 G. Tadino-Morano Osteria-Assisi
- E063 G. Tadino-Branca
- E115 Umbertide - Montone
- E119 Pietralunga-Umbertide-C.di.Castello
- E205 Isola Fossara-Gubbio-Fossato Di Vico
- E418 Colfiorito-Sorifa-Nocera U.
- E429 G. Tadino-Nocera U.-Foligno
- MNUCC Nocera U.-Acciano-Annifo
- MNUCO Nocera U.-Colpertana

Linee di TPL urbano

Linee di TPL urbano (Scheggia e Pascelupo)

- 1A Scheggia-Coldipeccio andata
- 1R Scheggia-Coldipeccio ritorno
- 2A Scheggia-Sassoferrato (solo il venerdì) andata
- 2R Scheggia-Sassoferrato (solo il venerdì) ritorno

Linee di TPL urbano (Gubbio)

- A P.4D Martiri-V.Palestrina-Cimitero-P.4D Martiri
- B P.4D Martiri - Via S. Lazzaro - M.Del Ponte - P.4D Martiri
- E048 Gubbio-Ferratelle
- E049 Gubbio-S.Cristina
- E167 P.4D Martiri-Scuole
- MGBNV3 Navetta Parcheggi Centro

Linee di TPL urbano (Gualdo Tadino)

- E061 G.Tadino-S.Lorenzo-S.Giovanni
- E064 G.Tadino-Angullara-P.Compresseto
- E168 P.Sbarretti-Scuole
- MGTDA C.Italia-Stazione FS-V.Cartiere-Cimitero-C.Italia
- MGTDB C.Italia-V.F.Storelli-Stazione FS- V.Cairoli-C.Italia

Linee di TPL urbano (Nocera Umbra)

- E417 Molinaccio-Casebasse-Nocera
- MNUFS Nocera U.-Villa Postignano
- MNUNU Nocera U.-Vittiano-Mugnano
- MNUNA Navetta Nocera Umbra

Regione Umbria

Comuni: Gubbio, Gualdo Tadino, Nocera Umbra, Valfabbrica, Assisi, Bettona, Bevagna, Cannara, Foligno, Spello, Torgiano

Provincia Area Interne

PUMS AINEU

Piano Urbano della Mobilità Sostenibile dell'Area Interna Nord-Est Umbria

con istituzione del Mobility Manager del Piano di Area

TAV 2
Quadro Conoscitivo
Mobilità collettiva

Scale
1:90000
1:20000
1:10000

Data
giugno 2023

TPS